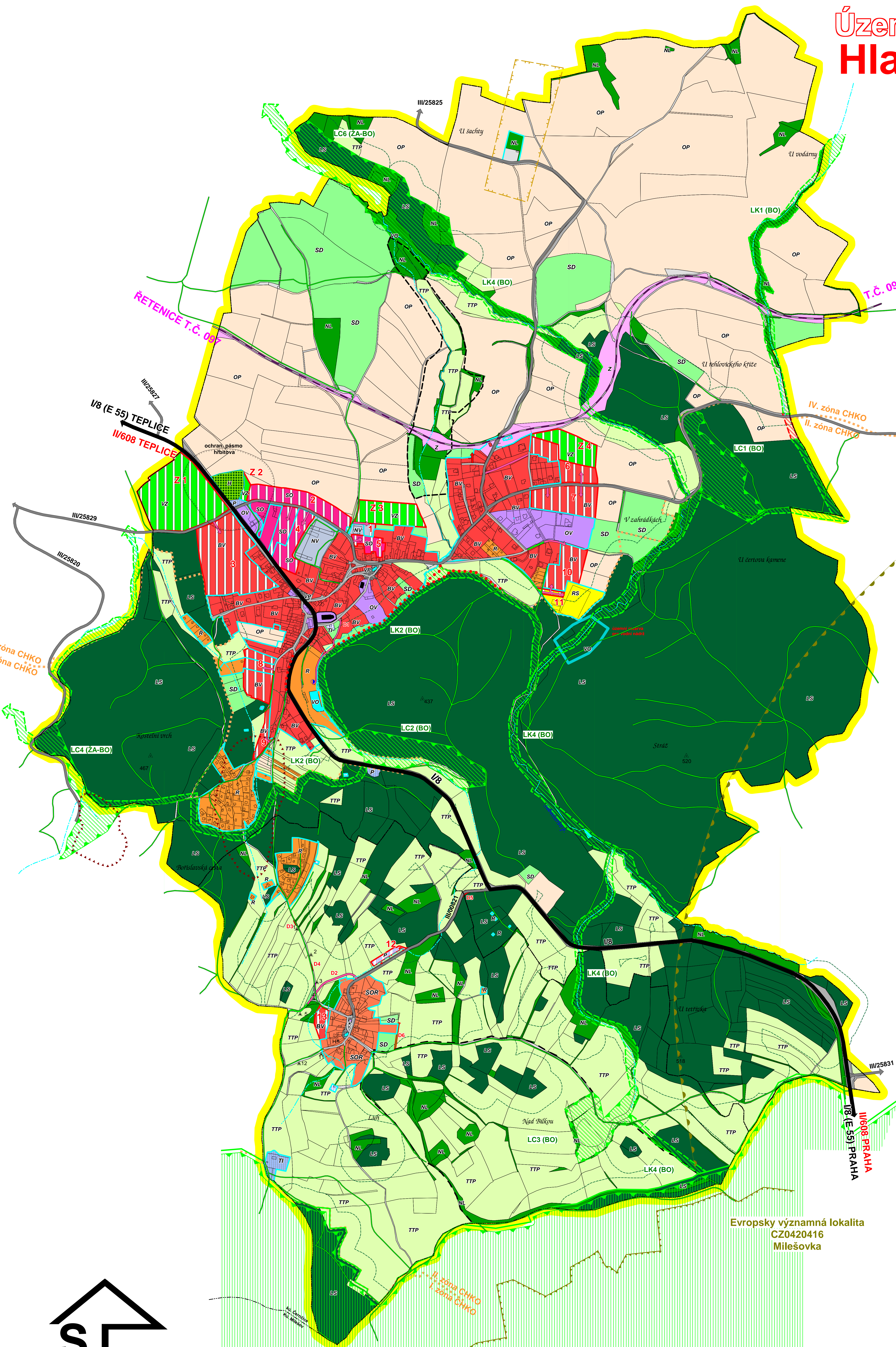



Územní plán BOŘISLAV

Hlavní výkres



LEGENDA

stav	návrh
	správní území obce-fešžené území, hranice katastrů
	zastavěné a zastavitelné území obce
	památkově chráněné objekty a areály neregistrované kulturní hodnoty
	neregistrované kulturní hodnoty, číslo

Plochy s rozdílným způsobem využití vyhl. 501/2006 Sb. plochy bydlení § 4

	bydlení venkovské
--	-------------------

plochy rekreace § 5

	rekreace sportovní
	plochy rekreace

plochy občanského vybavení § 6

	občanské vybavení
	hřbitovy - ochranné pásmo

plochy veřejných prostranství § 7

	veřejné prostranství
	veřejná zeleň

Plochy smíšené obytné § 8

	smíšené obytné plochy - komerční
	smíšené obytné plochy - rekreační

plochy dopravní infrastruktury § 9

	plochy dráží dopravy
	plochy silniční dopravy - silnice I. a III. tř.
	místní komunikace nezápovědné komunikace
	plochy křidlové dopravy - parkoviště
	ochr. pásmo VRT

plochy technické infrastruktury § 10

	plochy technické infrastruktury
--	---------------------------------

plochy výroby a skladování § 11

	nerušící výroba a služby
--	--------------------------

plochy vodní a vodoohospodářské § 13

	vodní toky a plochy, územní rezerva
--	-------------------------------------

plochy zemědělské § 14

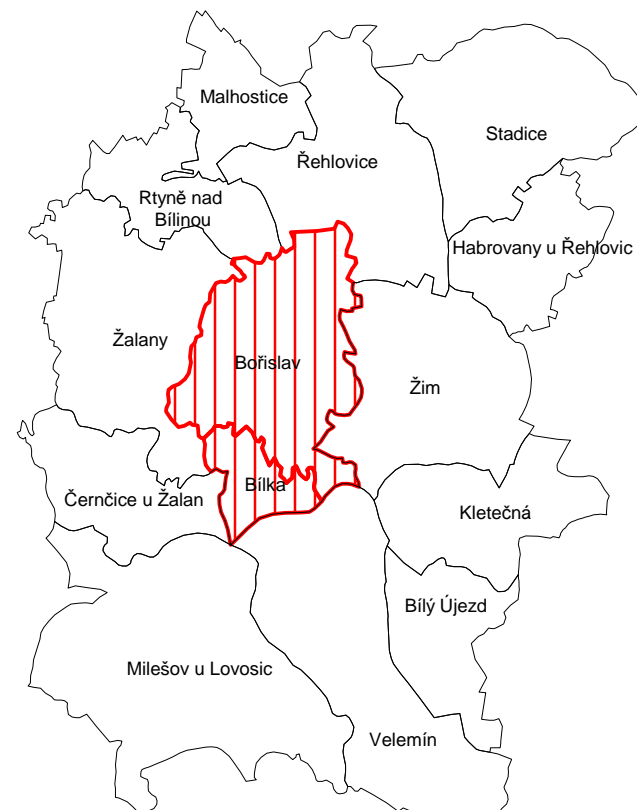

	omá půda
	trvalé travní porosty
	plochy sadů

plochy lesní § 15

	lesní půda, ochranné pásmo lesa
--	---------------------------------

plochy přírodní § 16

	hranice zóny CHKO ČS
	nelesní zeleň
	nadregionální biocentrum Milešovka
	OP NRBK42 Stříbrný roh-Milešovka
	lokální biocentrum místního významu funkční
	lokální biokoridor místního významu funkční nefunkční
	regionální biokoridor mimo řešené území
	interakční prvek



Pořizovatel
Obecní úřad Bořislav

Zodpovědný projektant: Ing. A. Olžbut, autorizovaný architekt a kolektiv

 Urbanistický atelier v Ústí n. Labem, O. PROJEKT+pracovník Teplice Ing. A. Olžbut, autorizovaný architekt autorizace ČKA č. 01 729, ze dne 7.7.1993	spolupráce: Ing. Vladimír Budinský Ing. Luboš David Ing. Milan Šobr Ing. Iva Brožová RNDr. Jana Tesalová CSc. Jana Zelenková	zážádka č.: 0504/2005	číslo výkresu: 1 b
	Ing. Antonín Olžbut 415 01 Teplice, Karta Čapka 17449 telefon: 0417 532900 a.olzbut@email.cz	pořizovatel: Obecní úřad BOŘISLAV	datum: září 2008