
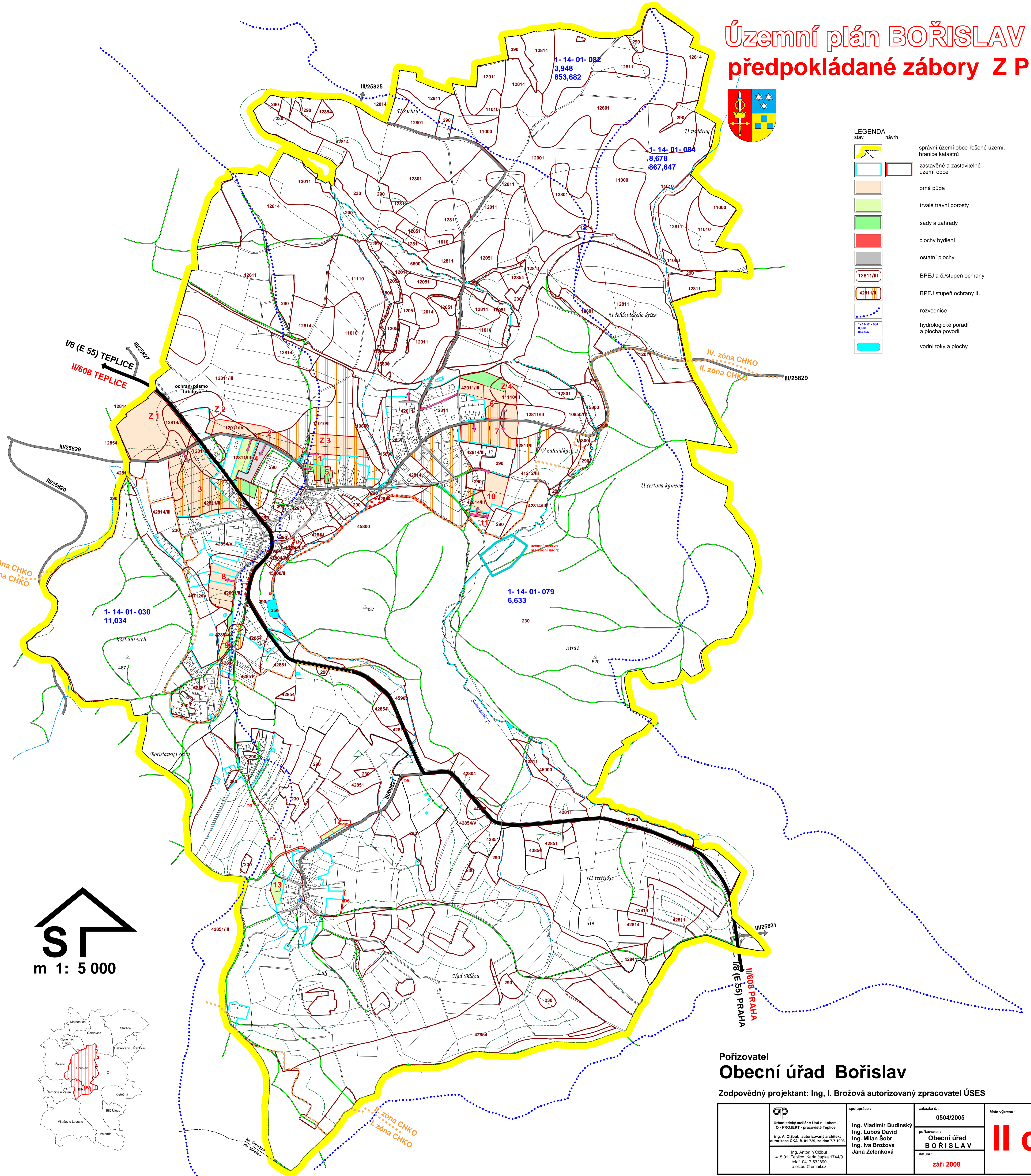


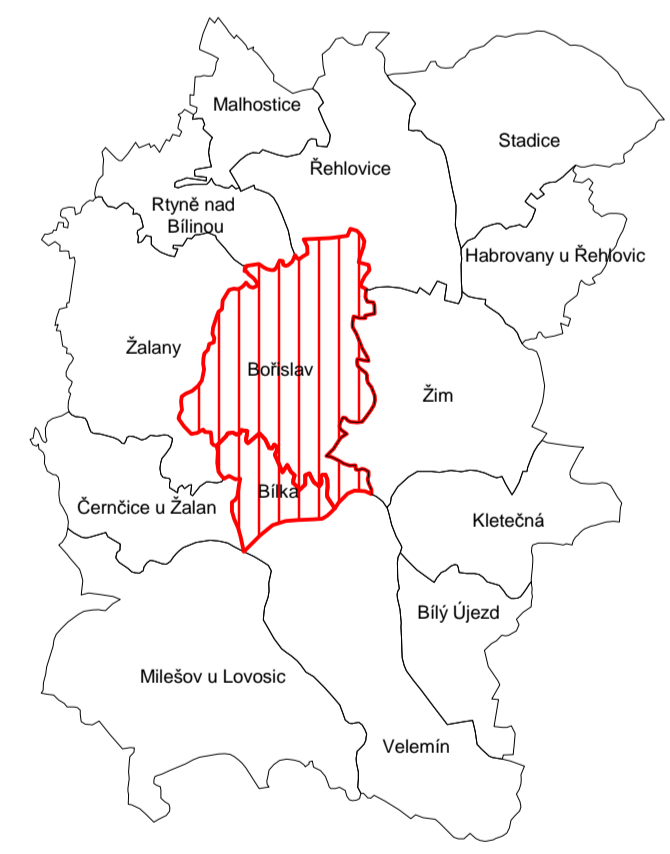
# Územní plán BOŘISLAV předpokládané zábory Z P F



stav	návrh
	správní území obce-fešené území, hranice katastru
	zastavěné a zastavitelné území obce
	omá půda
	trvalé travní porosty
	sady a zahrady
	plochy bydlení
	ostatní plochy
	BPEJ a č./stupeň ochrany
	BPEJ stupeň ochrany II.
	rozvodnice
	hydrologické pořadí a plocha povodí
	vodní toky a plochy



**S**  
m 1: 5 000



Pořizovatel  
**Obecní úřad Bořislav**

Zodpovědný projektant: Ing. I. Brožová autorizovaný zpracovatel ÚSES

 Urbanistický atelier v Ústí n. Labem, O-PROJEKT - pracoviště Teplice Ing. A. Ožbůt, autorizovaný architekt autorizace ČKA č. 01 729, ze dne 7.7.1993 Ing. Antonín Ožbůt 415 01 Teplice, Karlova Třída 1764/9 telefon: 0417 532800 a.ozbut@email.cz	spolupráce : Ing. Vladimír Budínský Ing. Luboš David Ing. Milan Šobr Ing. Iva Brožová Jana Zelenková	zakázka č. : <b>0504/2005</b> pořizovatel : <b>Obecní úřad BOŘISLAV</b> datum : <b>září 2008</b>	číslo výkresu : <b>II C</b>
---	---	---	--------------------------------