
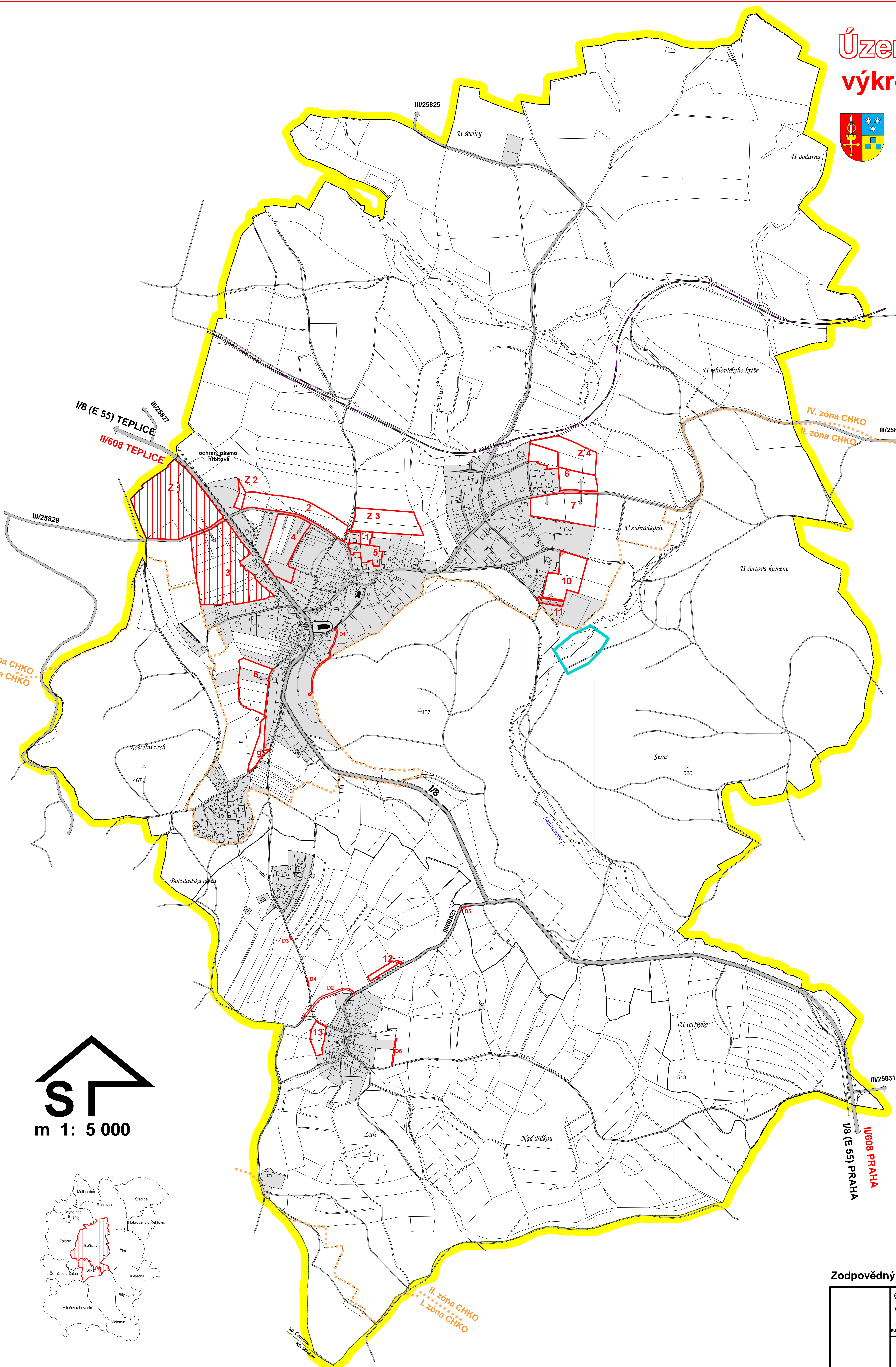


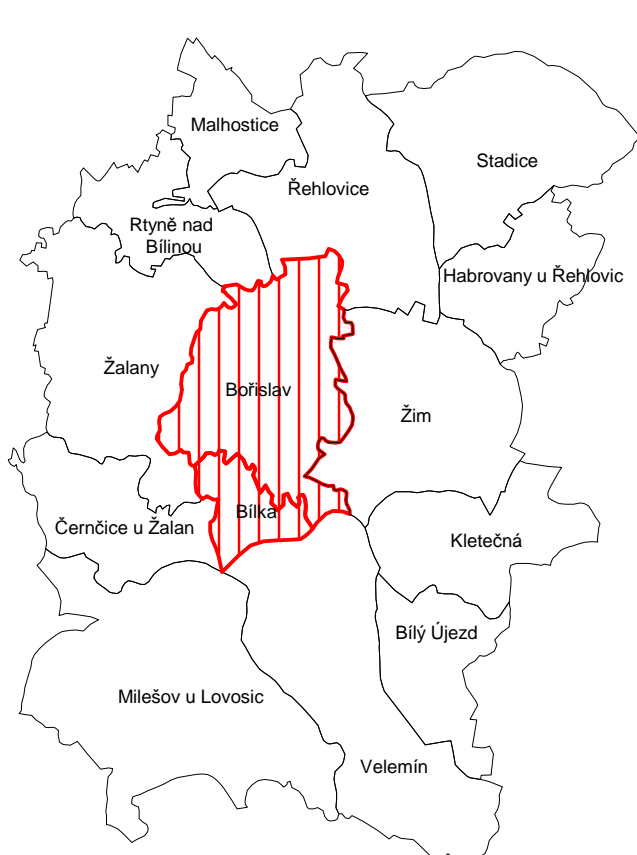
# Územní plán BOŘISLAV výkres základního členění



stav	návrh	popis
		správní území obce-fešené území, hranice katastrů
		zastavěné území obce k 1. 12. 2007
		zastavitelné plochy
		plochy kde změny prověřit územní studie
		územní rezerva
		silnice I. a II. třídy
		silnice III. třídy
		železnice



**SI**  
m 1: 5 000



Zodpovědný projektant: Ing. A. Olžbut, autorizovaný architekt a kolektiv

 Urbanistický atelier v Ústí n. Labem, O - PROJEKT - pracoviště Teplice Ing. A. Olžbut, autorizovaný architekt autorizace ČKA č. 01 729, ze dne 7.7.1993	spolupráce: Ing. Vladimír Budinský Ing. Luboš David Ing. Milan Šobr Ing. Iva Brožová Jana Zelenková	zadávka č.: 0504/2005 pořizovatel: Obecní úřad BOŘISLAV datum: září 2008	číslo výkresu: <b>1 a</b>
	Ing. Antonín Olžbut Teplice, Karla Čapka 1744/9 telefon: 0417 532990 a.olzbut@isemail.cz		