
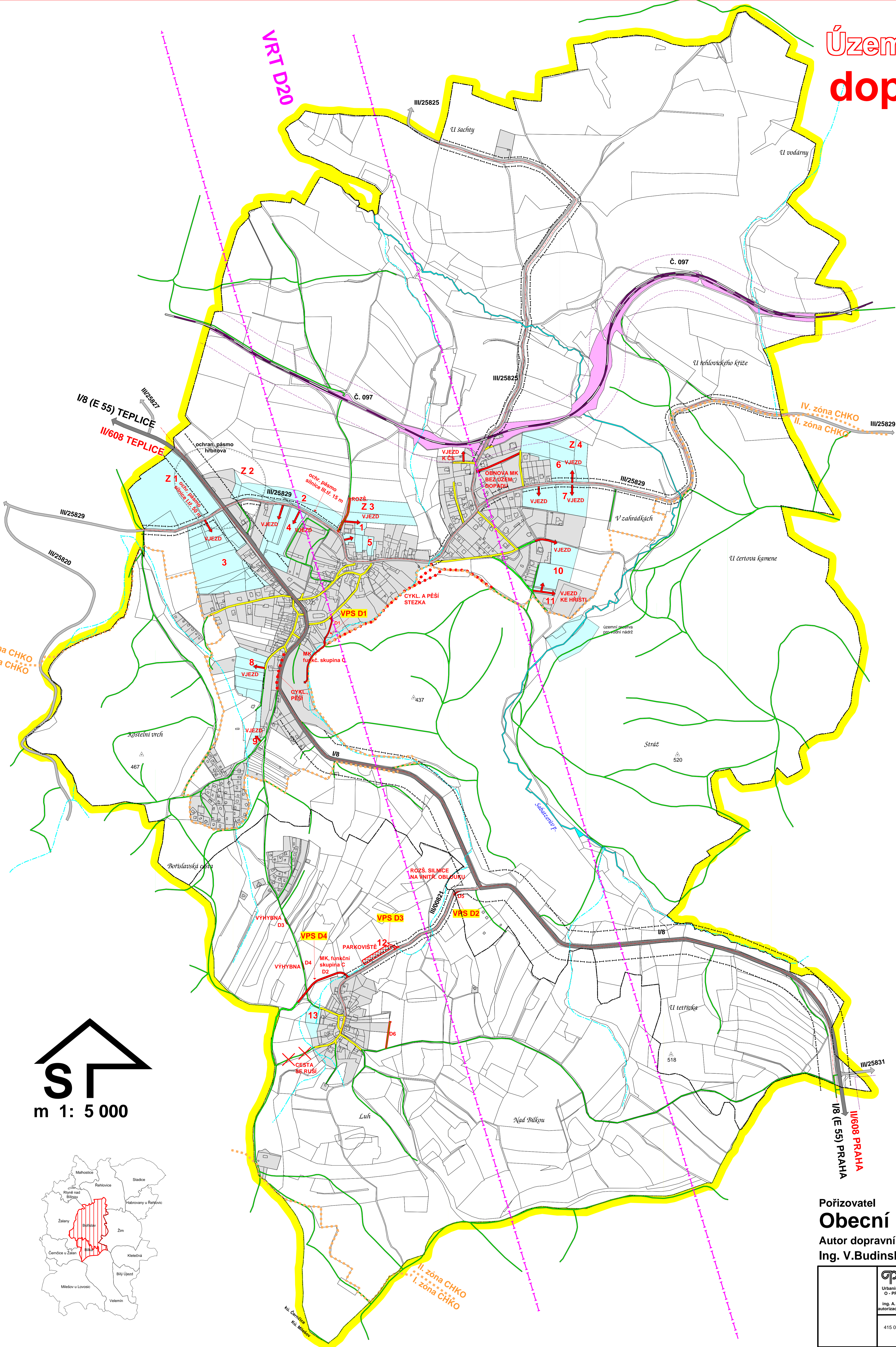


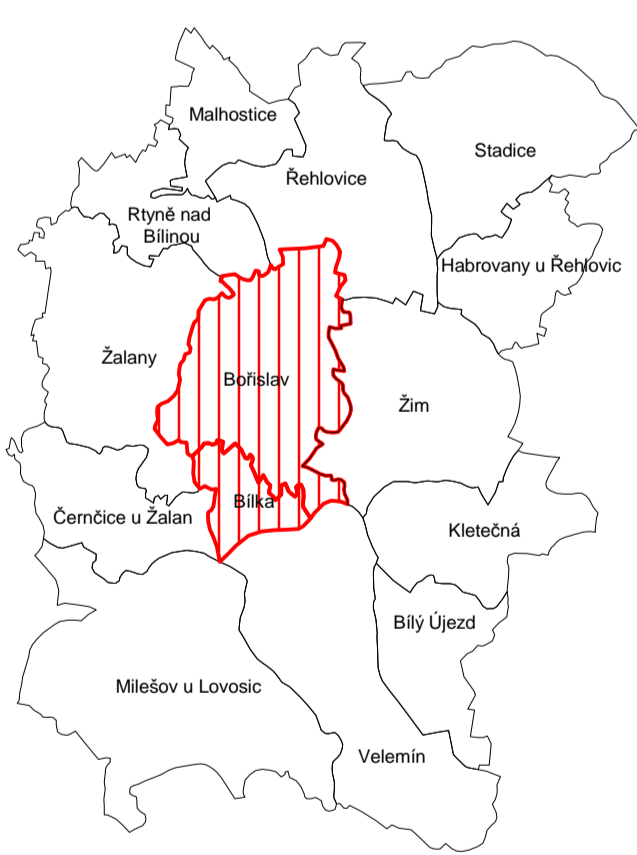
Územní plán BOŘISLAV dopravní část



stav	návrh	popis
		správní území obce-fezené území, hranice katastrů
		zastavěné a zastavitelné území obce
		vodní toky a plochy
		silnice I. tř. a ochr. pásmo
		silnice III. tř. a ochr. pásmo
		nezpevněné komunikace
		místní komunikace
		rozšíření komunikace
		cykl. a pěší stezka
		parkoviště
		železnice a ochr. pásmo
		ochr. pásmo VRT
		ochr. pásmo hřbitova
		hranice zóny CHKO České středohoří
		označení veřejné prospěšné stavby



S
m 1: 5 000



Pořizovatel
Obecní úřad Bořislav
Autor dopravní části
Ing. V. Budinský autorizovaný inženýr

 Urbanistický atelier v Ústí n. L., s. r. o. - PRROUEK1 - pracoviště Teplice Ing. A. Olžbut, autorizovaný architekt autorizace ČKA č. 01 729, ze dne 7.7.1993	spolupráce: Ing. Vladimír Budinský Ing. Luboš David Ing. Milan Šobr Ing. Iva Brožová Jana Zelenková	zakázka č.: 0504/2005	číslo výkresu: lb 1
	Ing. Antonín Olžbut Teplice, Karla Čapka 1744/9 telefon: 0477 532890 a.olzbut@email.cz	pořizovatel: Obecní úřad BOŘISLAV	datum: září 2008