

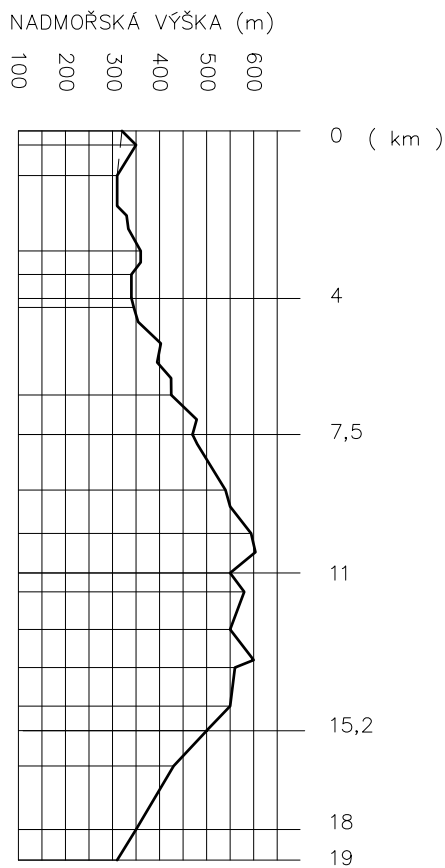
KRÁSNÉ VÝHLEDY NA KRUŠNÉ HORY

náročnější stoupání do vrcholových partií

středně náročná trasa; trekingová a horská kola

Bořislavský okruh kolem Milešovky

DO VÝŠKY 605 m n.m.oř.
cesta po zpevněné lesní cestě – dobře sjížděné



BOŘISLAV – KŘÍŽENÍ S E55
BOŘISLAV – RESTAURACE POD MILEŠOVKOU
ODBOČKA NA VRAHOŽILY, ŽEL.ZASTÁVKA

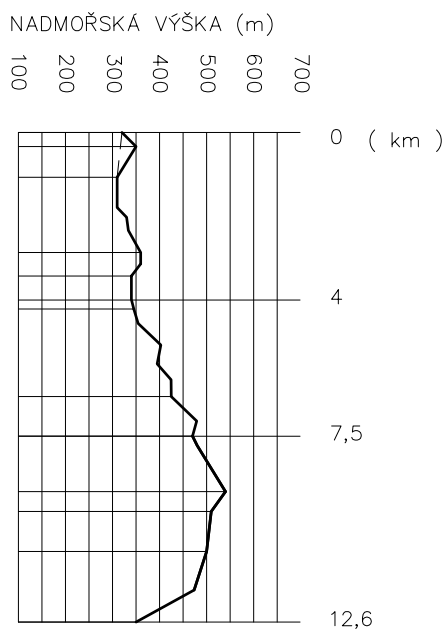
MÍSTO PŘEKRÁSNÉHO VÝHLEDU
ŽIM – U ŽEL. PŘEJEZDU
ŽIM – ROZCESTÍ – ODBOČKA NA ZÁHOŘÍ, PAŠKAPOLE

ZÁHOŘÍ
PAŠKAPOLE – ROZCESTÍ – KŘÍŽENÍ S E55
HÁJOVNA – dále po žluté z.c.
mineme KŘÍŽENÍ LESNÍCH CEST (ODBOČKA NA BÍLKU)

MÍSTO S KRÁSNÝM VÝHLEDEM
KŘÍŽENÍ S MODROU z.c. – MOŽNO SJET DO VELEMÍNA
křížení s červenou z.c. – ODPOČIVADLO

VRSTEVNICOVÁ CESTA OKOLO MILEŠOVKY ODPOČIVADLO
KŘÍŽENÍ S MODROU z.c.
Bílka – dolní st.nákl. lanovky
BÍLKA – NÁVES – ROZCESTÍ ZNAČENÝCH CEST
KŘÍŽENÍ SE SILNICÍ E55

BOŘISLAV – RESTAURACE POD MILEŠOVKOU
ODBOČKA NA VRAHOŽILY, ŽEL.ZASTÁVKA



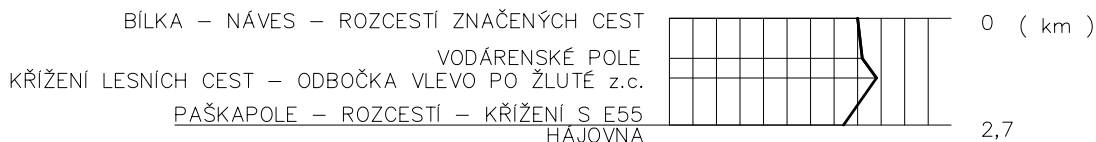
BOŘISLAV – KŘÍŽENÍ S E55
BOŘISLAV – RESTAURACE POD MILEŠOVKOU
ODBOČKA NA VRAHOŽILY, ŽEL.ZASTÁVKA

MÍSTO PŘEKRÁSNÉHO VÝHLEDU
ŽIM – U ŽEL. PŘEJEZDU
ŽIM – ROZCESTÍ – ODBOČKA NA ZÁHOŘÍ, PAŠKAPOLE

ZÁHOŘÍ
PAŠKAPOLE – ROZCESTÍ – KŘÍŽENÍ S E55
HÁJOVNA – dále po žluté z.c.
KŘÍŽENÍ LESNÍCH CEST– ODBOČÍME VPRAVO NA BÍLKU
VODÁRENSKÉ POLE

BÍLKA – NÁVES – ROZCESTÍ ZNAČENÝCH CEST
PO ŽLUTÉ z.c.

BOŘISLAV – RESTAURACE POD MILEŠOVKOU



BÍLKA – NÁVES – ROZCESTÍ ZNAČENÝCH CEST
VODÁRENSKÉ POLE
KŘÍŽENÍ LESNÍCH CEST – ODBOČKA VLEVO PO ŽLUTÉ z.c.
PAŠKAPOLE – ROZCESTÍ – KŘÍŽENÍ S E55
HÁJOVNA

DOPORUČUJEME: Celodenní občerstvení, obědy, večeře v restauraci Pod Milešovkou v Bořislavi.

Vydání 2. duben 2007

všechna práva vyhrazena

vydání: Václav Štovíček ve spolupráci s OÚ v Bořislavi