




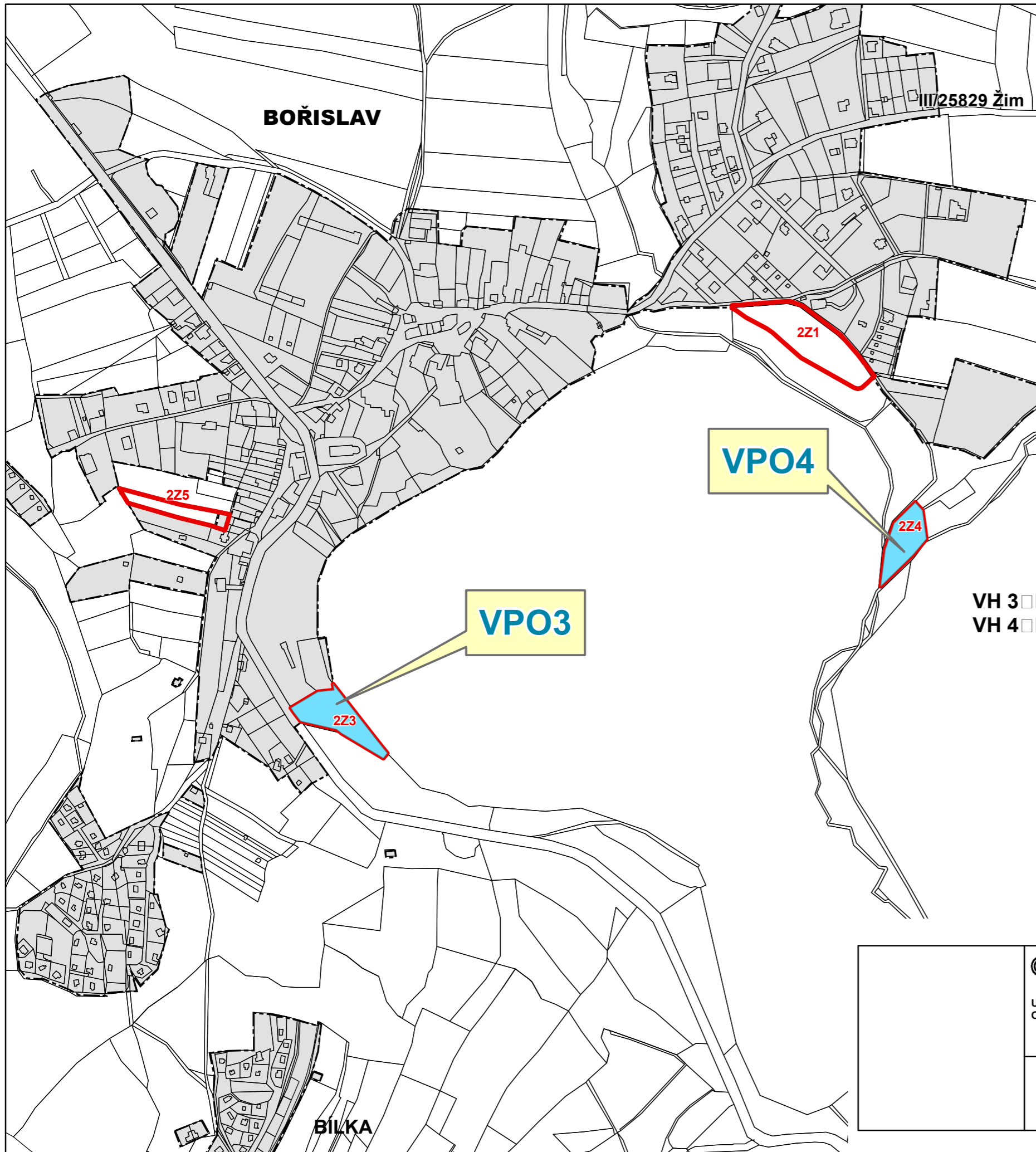


Územní plán Bořislav 2. změna ÚP

Veřejně prospěšná opatření

Legenda

-  zastavěné území
-  zastavitelá plocha
-  veřejně prospěšné opatření




VH 3 □ Kú. Bořislav - návrh suchého poldru v prostoru nad koupalištěm
 VH 4 □ Kú. Bořislav - obnovu nádrže na Sabatzerově potoce



M 1: 5 000

140 70 0 140 metry

 Urbanistický ateliér v Ústí n. Labem, O - PROJEKT - pracoviště Teplice ing. A. Olžbut, autorizovaný architekt autorizace ČKA č. 01 729, ze dne 7.7.1993 Ing. Antonín Olžbut 415 01 Teplice, Karla Čapka 1744/9 telef. 0417 532890 a.olzbut@email.cz	spolupráce :	zakázka č. :	číslo výkresu :
	RNDr. Jana Tesařová CSc. Ing. Milan Šobr Ing. Karel Lejško Ing. Vladimír Budinský Jana Zelenková	1004/2010	
		objednatel :	
		pořizovatel :	
		Obecní úřad Bořislav	
		datum :	
		Leden 2014	
			