
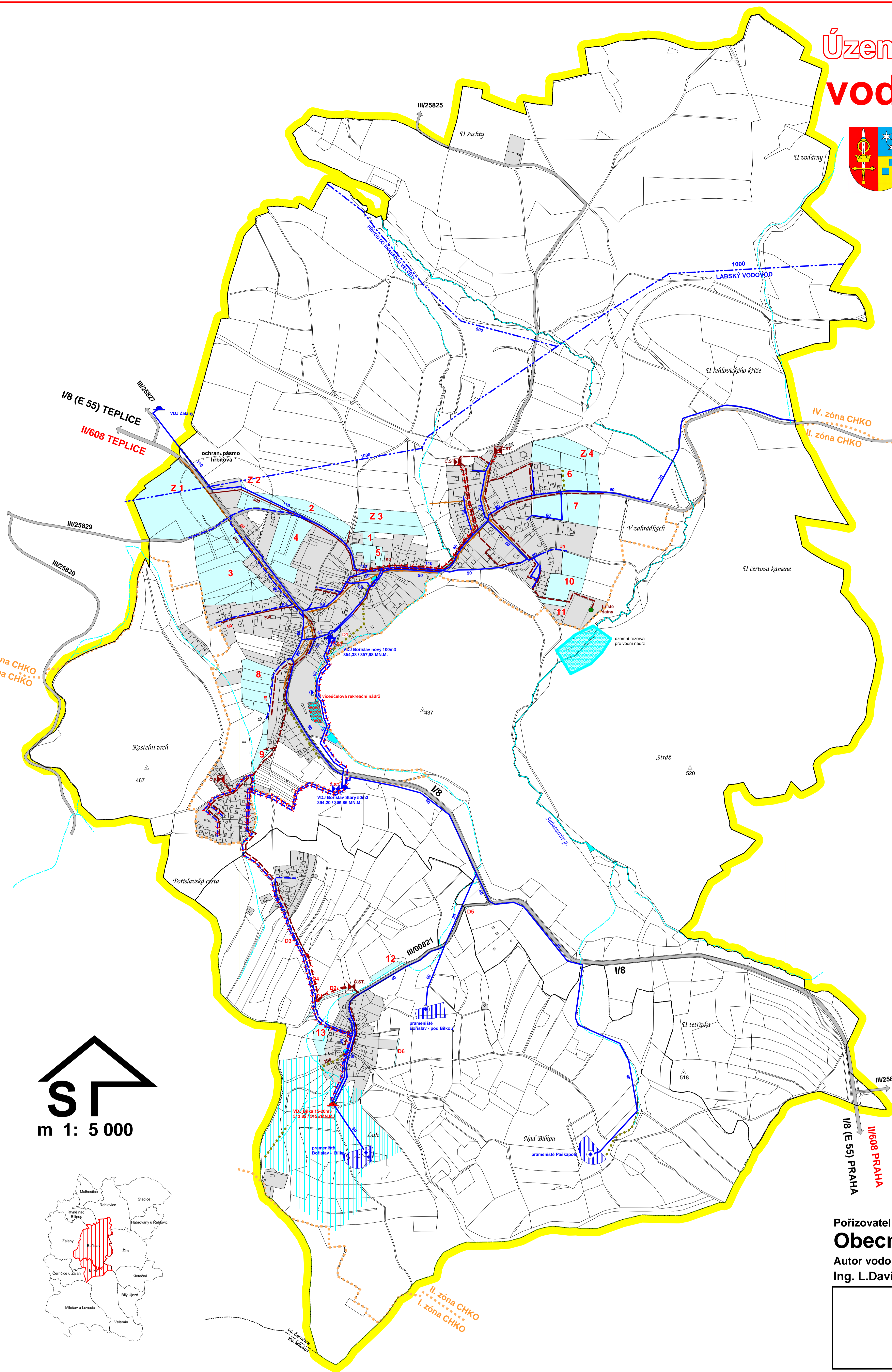


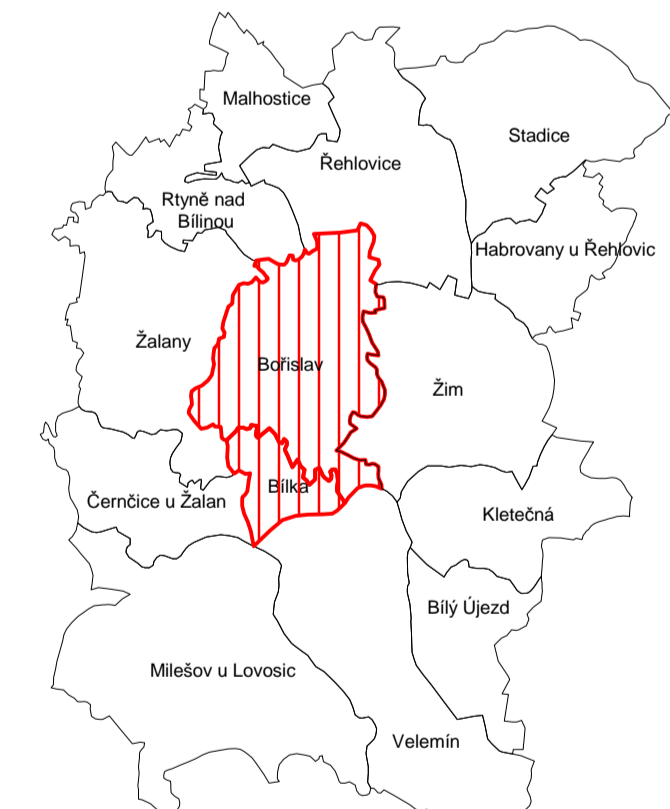
Územní plán BOŘISLAV vodní hospodářství



LEGENDA	návrh	stáv.
	správní území obce-fešné území, hranice katastru	
	zastavěné a zastavitelné území obce	
	vodní toky a plochy	
	úprava vodní plochy	
	územní rezerva pro vodní nádrž	
	pitný vodovod	
	výtlačk	
	užitkový vodovod	
	VDJ	
	prameniště	
	hydrogeologický vrt	
	odvodnění	
	Č.ST. vody	
	jednotná kanalizace	
	splašková kanalizace	
	výtlačk	
	dešťová kanalizace	
	Č.ST. kanalizace	
	hranice zóny CHKO České středohoří	
	plochy silniční dopravy - silnice I. a III. tř. místní komunikace	



S
m 1: 5 000



Pořizovatel
Obecní úřad Bořislav
Autor vodohospodářské části
Ing. L. David, autorizovaný inženýr

 Inženýrský atelier v Ústí n. Labem, O - PROJEKT - pracoviště Teplice Ing. A. Ožbut, autorizovaný architekt autorizace ČKA č. 917 729, ze dne 7.7.1993 Ing. Antonín Ožbut 415 01 Teplice, Karla Čapka 1744/9 telefon 0417 532890 a.ozbut@email.cz	spolupráce: Ing. Vladimír Budinský Ing. Luboš David Ing. Milan Šobr Ing. Iva Brožková Jana Zelenková	zakázka č.: 0504/2005	číslo výkresu: lb 2
	pořizovatel: Obecní úřad B O Ř I S L A V	datum: září 2008	