


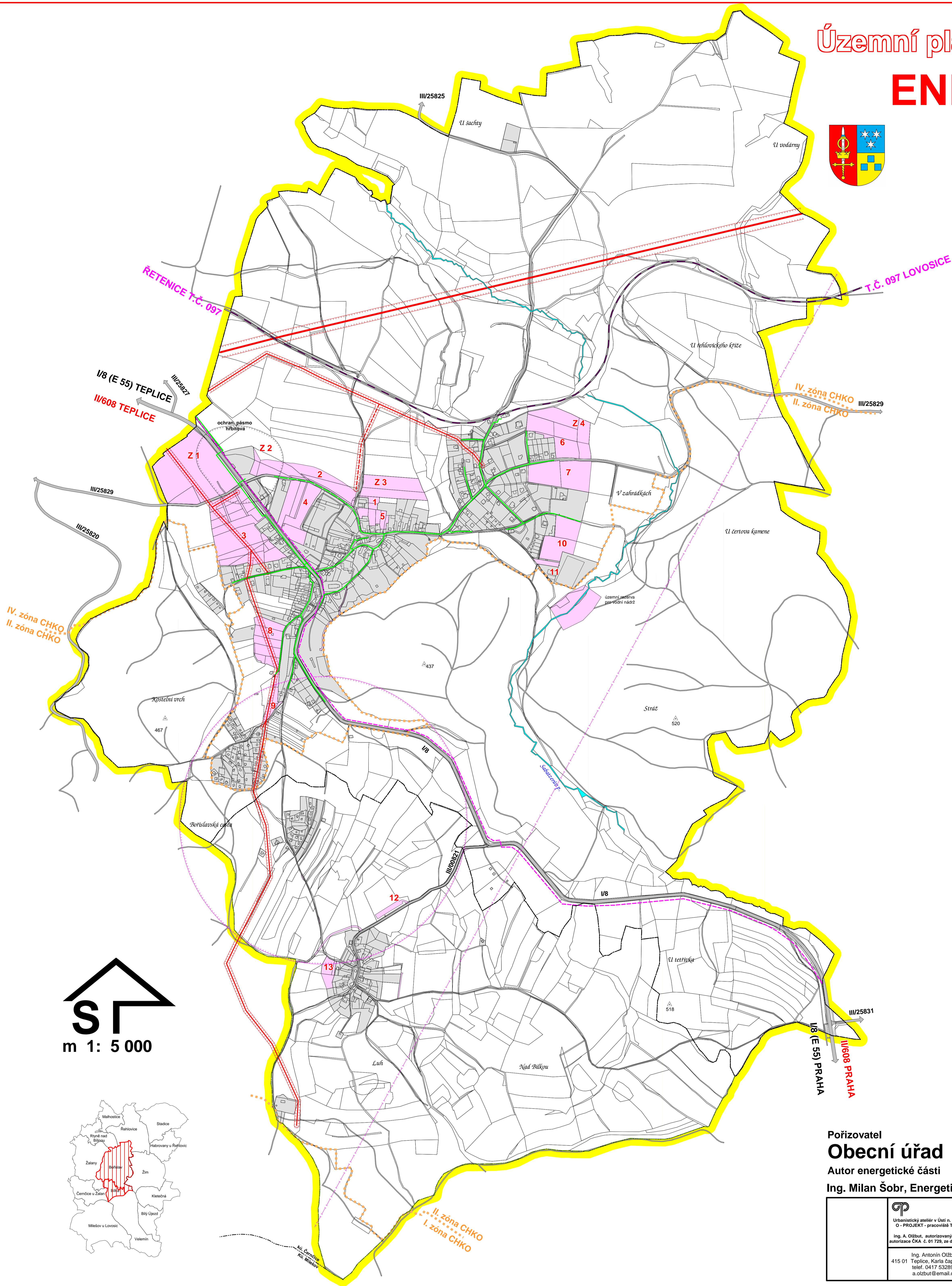
Územní plán obce BOŘISLAV

ENERGETIKA

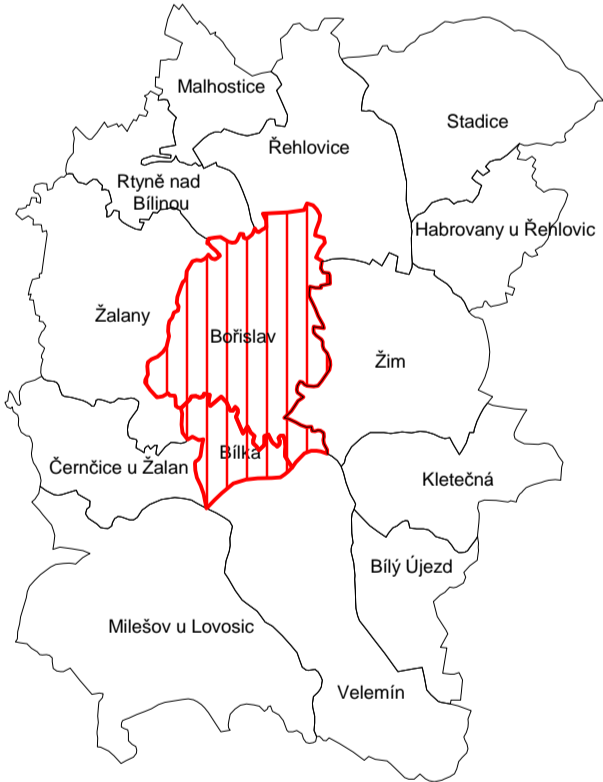


LEGENDA stav návrh

- správní území obce-řešené území, hranice katastru
- zastavěné a zastavitelné území obce
- vedení VVN a ochr. pásmo
- vedení VN a ochr. pásmo
- trafostanice
- radioreleová trasa
- dálkový spojový kabel
- základová stanice mobil telefonu a ochranné pásmo
- středotlaký plynovod
- hranice zóny CHKO České středohoří
- ochranné pásmo hřbitova
- plochy silniční dopravy - silnice I. a III. tř. místní komunikace
- železnice
- vodní toky



S
m 1: 5 000



Pořizovatel
Obecní úřad Bořislav
Autor energetické části
Ing. Milan Šobr, Energetické projekty

 Urbanistický ateliér v Ústí n. Labem, O-PROJEKT - pracoviště Teplice Ing. A. Olžbut, autorizovaný architekt autorizace ČKA, č. 01 129, ze dne 7.7.1993 Ing. Antonín Olžbut 415 01 Teplice, Kára Čapka 1744/3 telefon: 0417 532890 a.olzbut@email.cz	spolupráce:	zakázka č.:	číslo výkresu:
	Ing. Vladimír Budinský Ing. Luboš David Ing. Iva Brožová Jana Zelenková	0504/2005	Ib3
pořízovatel: Obec B O Ř I S L A V		datum: září 2008	