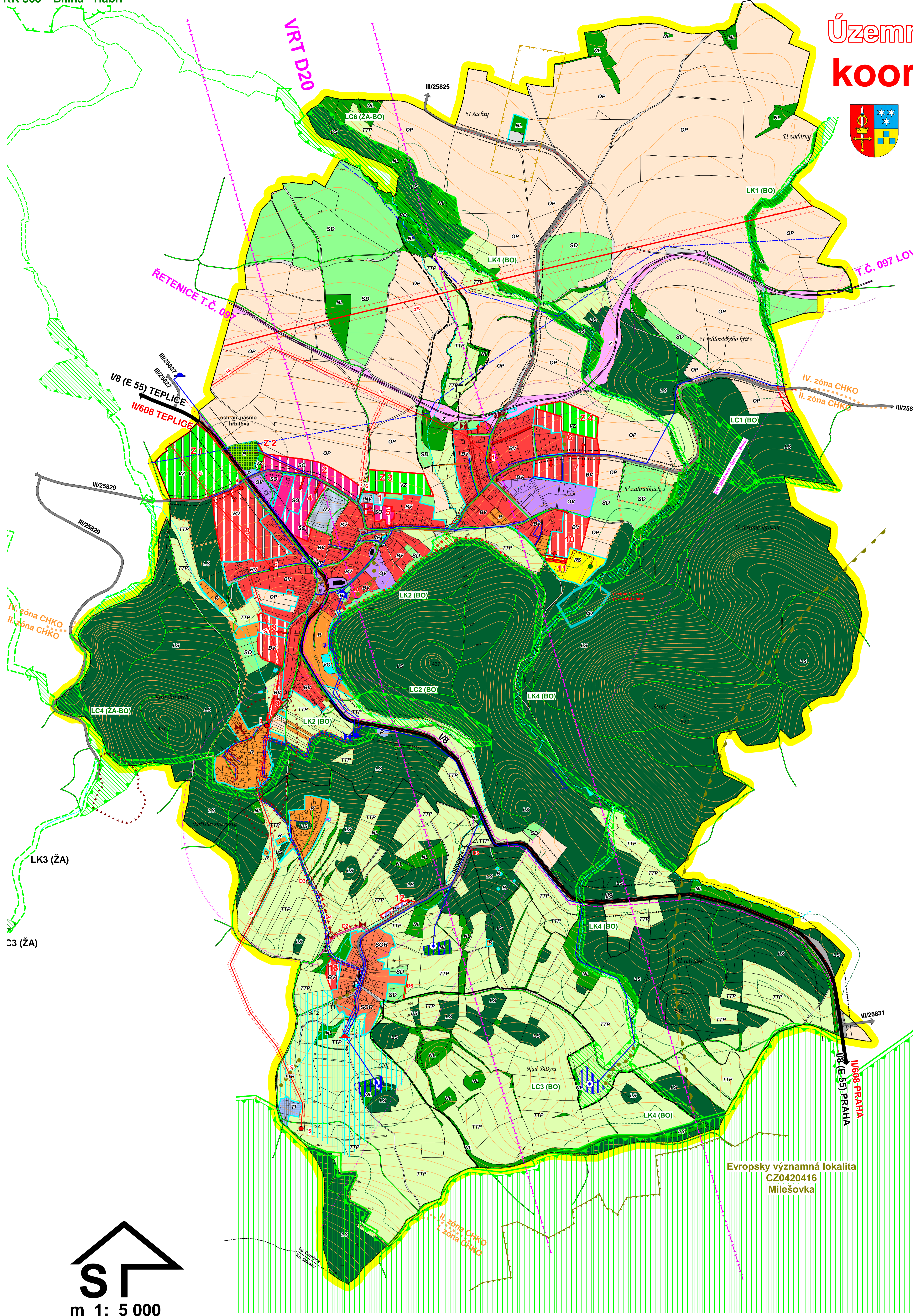



Územní plán BOŘISLAV koordináční výkres



LEGENDA návrh

	správní území obce-fešené území, hranice katastru
	zastavěné a zastavitelné území obce
	památkově chráněné objekty a areály neregistrované kulturní hodnoty
	neregistrované kulturní hodnoty, číslo

Plochy s rozdílným způsobem využití vyhl. 501/2006 Sb. plochy bydlení § 4

	bydlení venkovské
--	-------------------

plochy rekreace § 5

	rekreace sportovní
	plochy rekreace

plochy občanského vybavení § 6

	občanské vybavení
	hřbitov - ochranné pásmo

plochy veřejných prostranství § 7

	veřejné prostranství
	veřejná zeleň

Plochy smíšené obytné § 8

	smíšené obytné plochy - komerční
	smíšené obytné plochy - rekreační

plochy dopravní infrastruktury § 9

	plochy drážní dopravy
	plochy silniční dopravy - silnice I. a III. tř.
	místní komunikace nezávažné komunikace
	plochy klíčové dopravy - parkoviště
	ochr. pásmo VRT

plochy technické infrastruktury § 10

	plochy technické infrastruktury
--	---------------------------------

plochy výroby a skladování § 11

	neruší výroba a služby
--	------------------------

plochy vodní a vodohospodářské § 13

	vodní toky a plochy, územní rezerva
--	-------------------------------------

plochy zemědělské § 14


	orná půda
	trvalé travní porosty
	plochy sadů

plochy lesní § 15

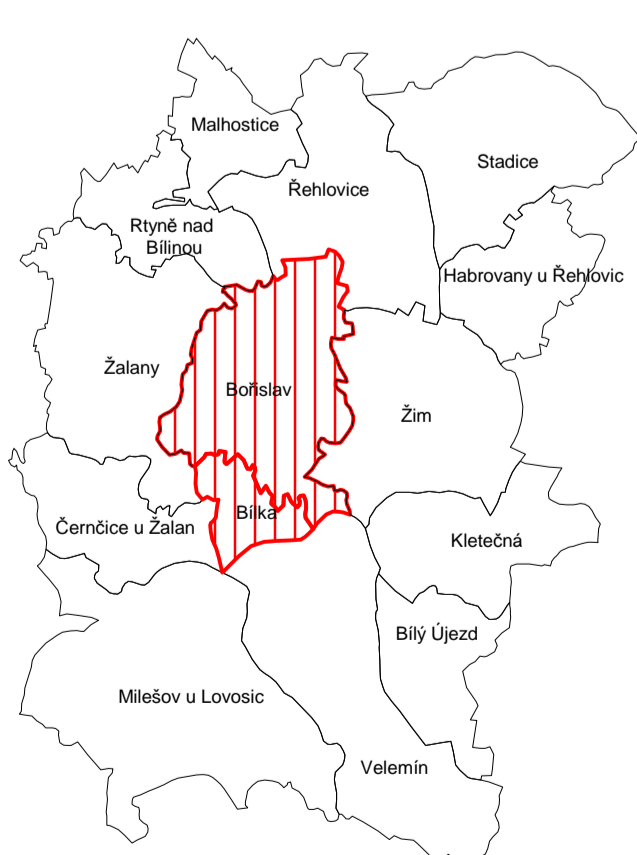
	lesní půda, ochr. pásmo lesa
--	------------------------------

plochy přírodní § 16

	hranice zóny CHKO ČS
	nělesní zeleň
	nadregionální biocentrum Mlýšovka
	OP NRBK42 Stříbrný roh-Mlýšovka
	lokální biocentrum místního významu funkční
	lokální biokoridor místního významu funkční nefunkční
	regionální biokoridor mimo řešené území
	interakční prvek
	vedení VVN a ochr. pásmo
	vedení VN a ochr. pásmo
	trať
	radioreleová trasa
	dálkový spojovací kabel
	základová stanice mobil telefonu a ochranné pásmo
	středotlaký plynovod
	hydrogeologický vrt
	odvodnění
	pitný vodovod
	výtlak
	úžitkový vodovod
	VDJ
	pramenisté
	Č.ST vody
	jednotná kanalizace
	splašková kanalizace
	výtlak
	dešťová kanalizace
	Č.ST kanalizace
	poddřolované území
	sesuv



0 0,25 0,5
kilometers



Pořizovatel
Obecní úřad Bořislav

Zodpovědný projektant: Ing. A. Olžbut, autorizovaný architekt a kolektiv

 Urbanistický zeleň v Ústí n. Labem, O - PROJEKT - pracoviště Teplice Ing. A. Olžbut, autorizovaný architekt autorizace ČKA, G. 01 728, ze dne 7.7.1993 Ing. Antonín Olžbut 415 01 Teplice, Karla Čapka 1744/9 telefon: 0417 532990 a.olzbut@email.cz	spolupráce: Ing. Vladimír Buzlinský Ing. Luboš David Ing. Milan Šobř Ing. Iva Březňová RNDr. Jana Tesařová CSc. Jana Zelenková	zakázka č.: 0504/2005 pořizovatel: Obecní úřad BOŘISLAV datum: září 2008	číslo výkresu: II a
	Ing. A. Olžbut, autorizovaný architekt a kolektiv		