






# Územní plán Bořislav

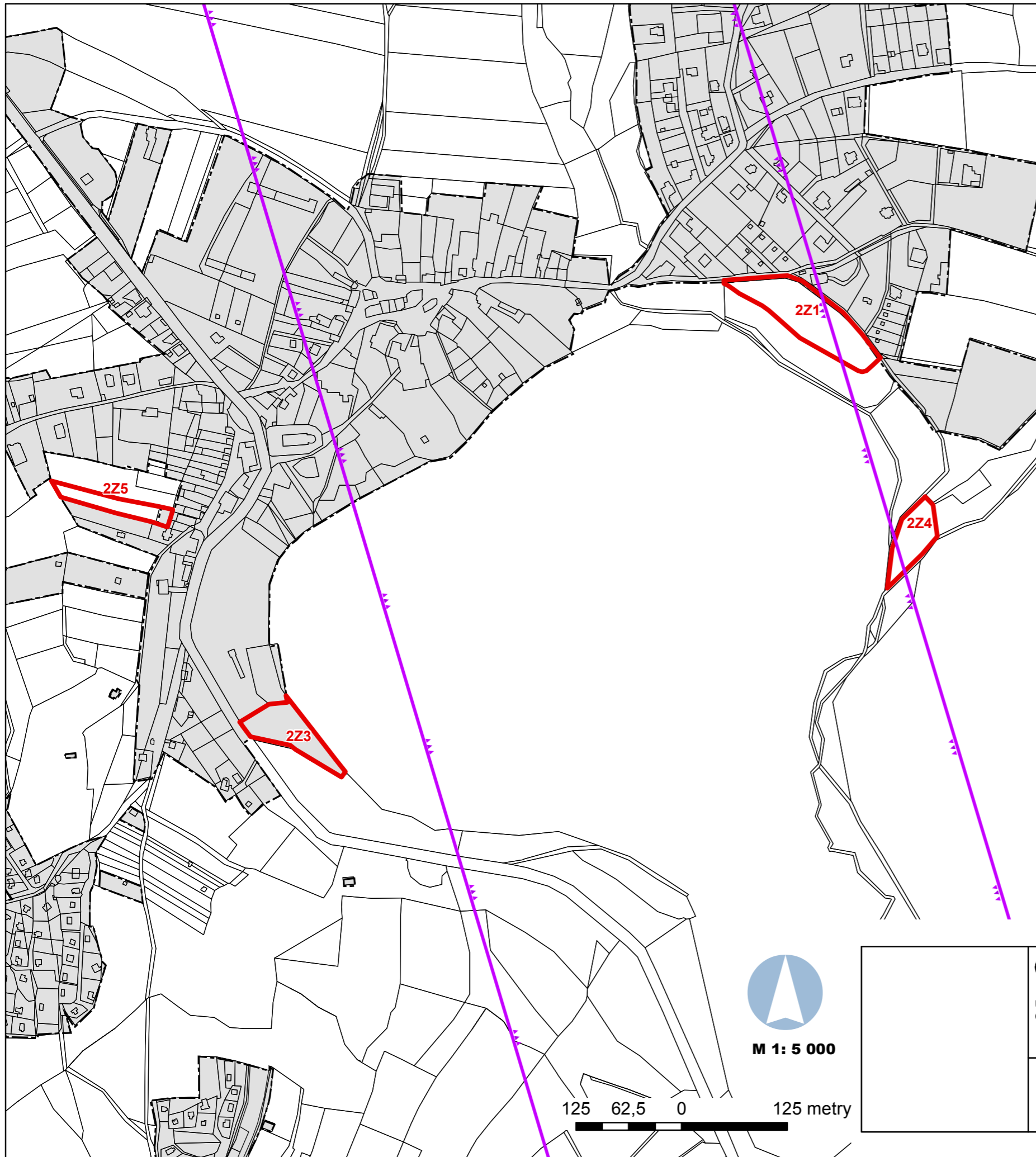
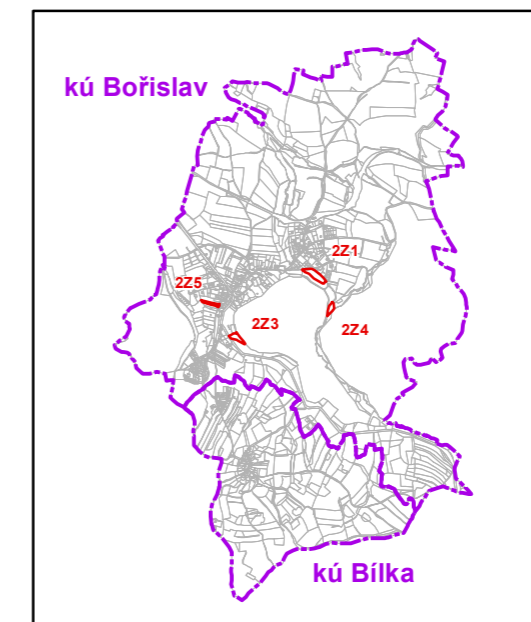
## 2. změna ÚP

### Výkres základního členění

POPIS1	POPIS2	SHAPE_Area (m <sup>2</sup> )
2Z1	BV –bydlení venkovské - návrh	2450
2Z3	WP - vodohospodářská plocha (poldr) - návrh	4129
2Z4	WT - vodní plocha - návrh	3113
2Z5	BV –bydlení venkovské - návrh	8182
<b>celkem</b>		<b>17874</b>

#### Legenda

-  zastavěné území
-  zastavitelá plocha
-  OP\_ VRT-ZR1 záměr



M 1: 5 000

125 62,5 0 125 metry



Urbanistický ateliér v Ústí n. Labem,  
O - PROJEKT - pracoviště Teplice  
ing. A. Olžbut, autorizovaný architekt  
autorizace ČKA č. 01 729, ze dne 7.7.1993

Ing. Antonín Olžbut  
415 01  
Teplice, Karla Čapka 1744/9  
telef. 0417 532890  
a.olzbut@email.cz

spolupráce :

RNDr. Jana Tesařová CSc.  
Ing. Milan Šobr  
Ing. Karel Lejško  
Ing. Vladimír Budinský  
Jana Zelenková

zakázka č. :

1004/2010

objednatel

**Obec Bořislav**

pořizovatel :

Obecní úřad Bořislav

datum :

**Březen 2014**

číslo výkresu :

**la**