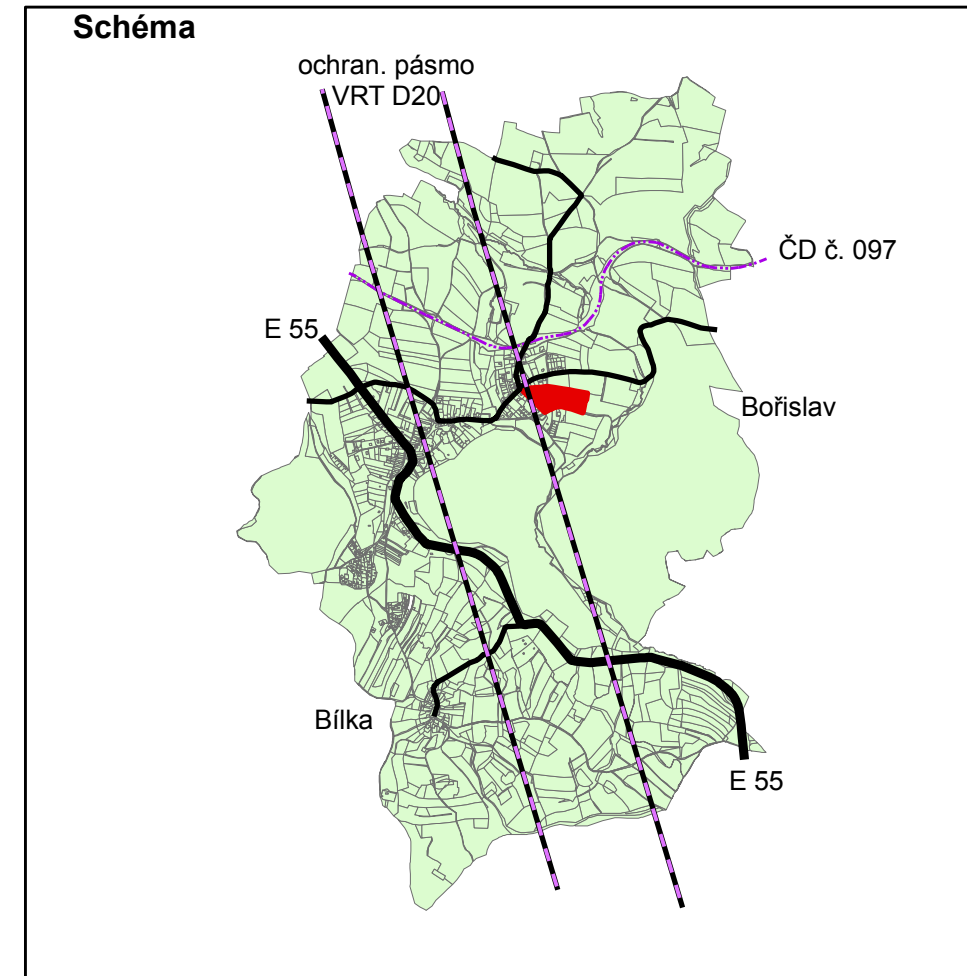
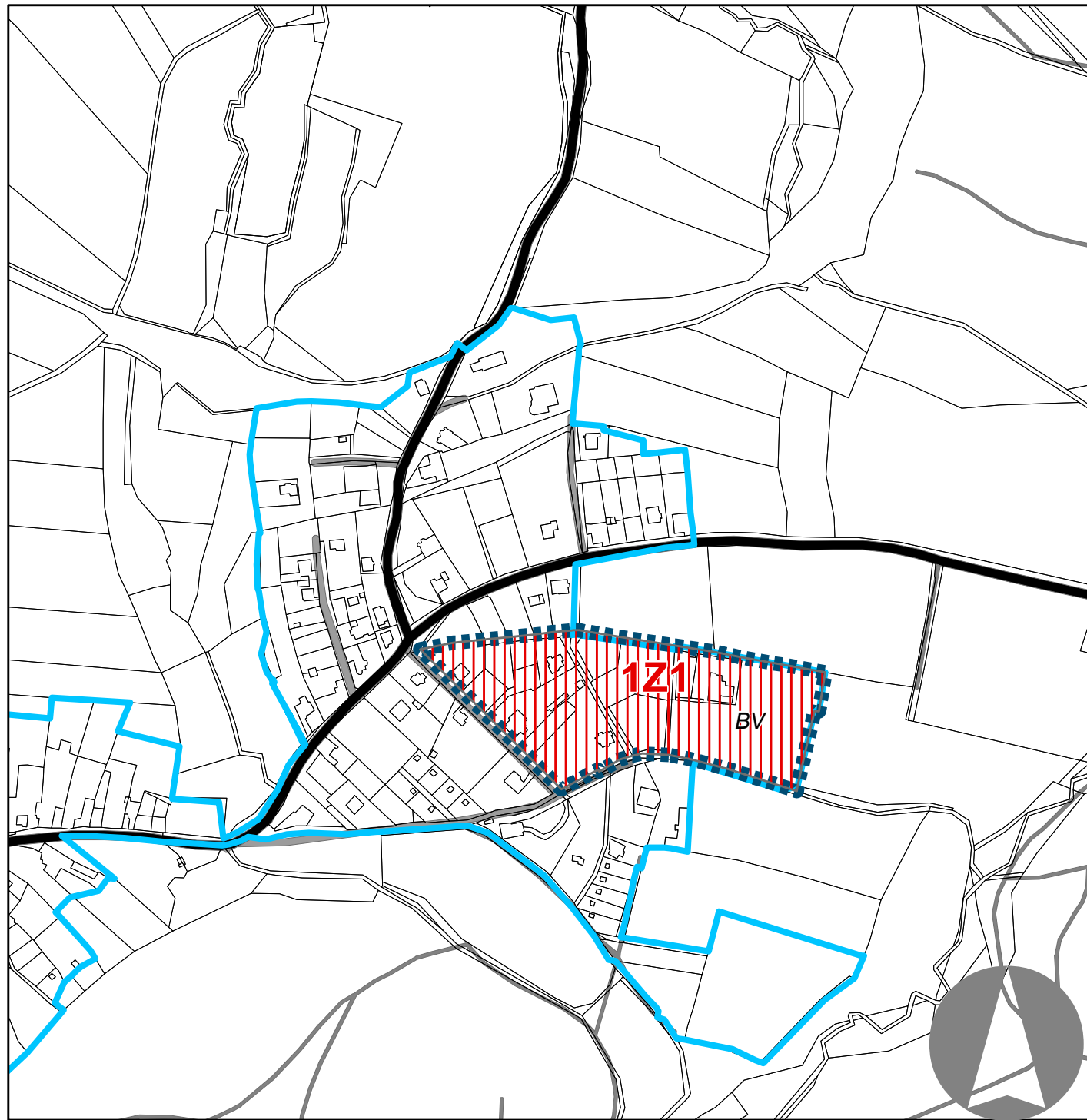







Územní plán Bořislav 1. změna ÚP Základní členění




Legenda

-  zastavěné území
-  přestavbové území
-  silnice III. tř.
-  místní komun.
-  nezpevněné k.

Záznam o účinnosti 1. změny územního plánu obce Bořislav

a) Změnu územního plánu vydal:	Zastupitelstvo obce Bořislav
b) Číslo jednací:	Usnesení č.:
datum vydání 8. změny územního plánu:	ze dne:
datum nabytí účinnosti 8. změny územního plánu:	ze dne:
c) jméno a příjmení, funkce a podpis oprávněné úřední osoby pořizovatele: otisk úředního razítka:	Aleš Navara, starosta obce Bořislav

 Urbanistický ateliér v Ústí n. Labem, O - PROJEKT - pracoviště Teplice ing. A. Olžbut, autorizovaný architekt autorizace ČKA č. 01 729, ze dne 7.7.1993	spolupráce :	zakázka č. :	číslo výkresu : 1 a
	Jana Zelenková	1004/2010	
		pořizovatel : Obec Bořislav	
		Obecní úřad Bořislav	
Ing. Antonín Olžbut 415 01 Teplice, Karla Čapka 1744/9 telef. 0417 532890 a.olzbut@email.cz		datum : Listopad 2010	